Mapa do celów projektowych

Oznaczenie kancelaryjne zgłoszenia pracy geodezyjnej		GK.6641.3043.2022
Powiat		bełchatowski
Miejscowość		Zdzieszulice Górne,Kielchinów
Jednostka ewidencyjna	identyfikator	100102_2
	nazwa	Bełchatów – Gmina
Obręb ewidencyjny	identyfikator	100102_2.0041,100102_2.0014
Skala mapy		1:500
Nr. sekcji		6.154.33.17.3.2,6.154.33.17.4.1,6.154.33.17.4.3, 6.154.33.17.4.4,6.154.33.18.3.3,6.154.33.18.3.4, 6.154.33.23.1.2,6.154.33.23.2.1
Oznaczenie granic obszaru, który był przedmiotem aktualizacji		
Data inwentaryzacji :		15.06.2023
Nazwa układu współrzędnych	prostokątnych płaski	"2000" strefa 6
	wysokości	Kronsztadt 60

Szkic orientacji

http://www.openstreetmap.org

PRO–MGEO Maciej Szmitka
Piotrków Tryb. 97–300
…łki 23
…75–75

inż. Janusz Wójtowicz
nr upr. 15813
……numer świadectwa
……który

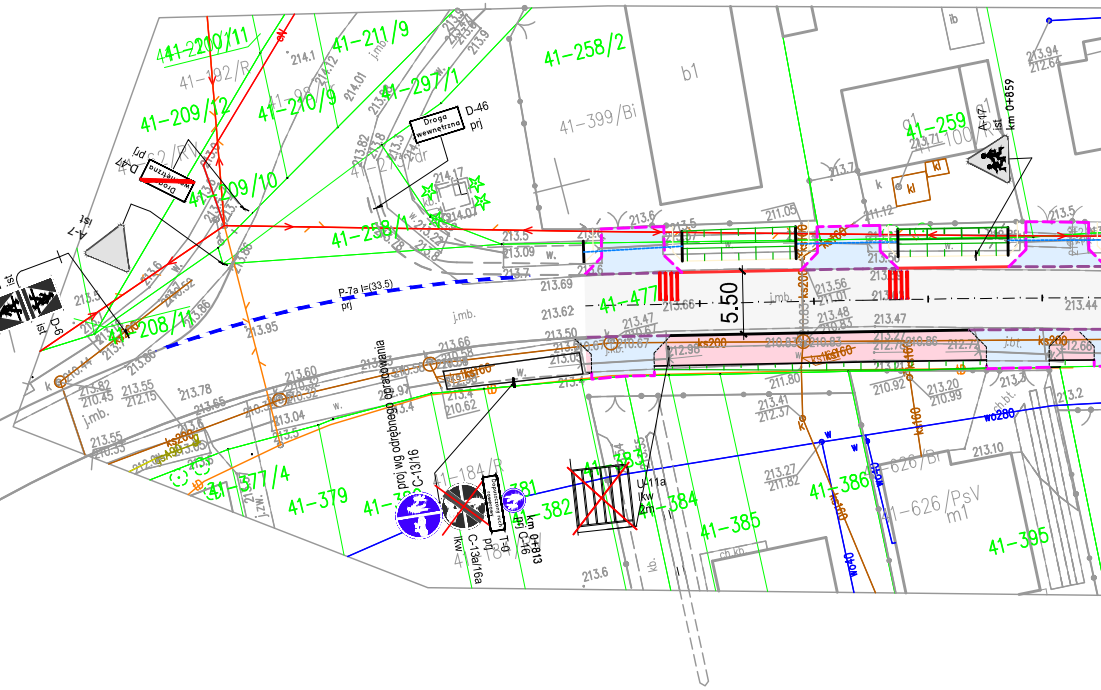
41–200/11
41–202/R
41–209/12
41–210/9
41–211/9
41–297/1
41–258/2
b1
41–399/Bi
41–259
41–209/10
41–208/11
41–238/1
41–477
5.50
41–377/4
41–379
41–382
41–384
41–385
41–386
41–626/Bi
41–626/PsV
41–395
Droga wewnętrzna
D-46
prj
D-47
D-6
ist
A-17
km 0+859
P-7a l=(33.5)
C-13/16
C-13a/16a
U-11a
T-0
C-16
km 0+813
proj wg odrębnego opracowania
j.mb.

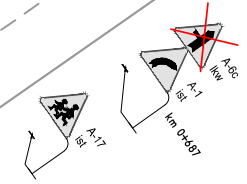
A-17
ist
A-1
ist
km 0+687
A-6c
lkw

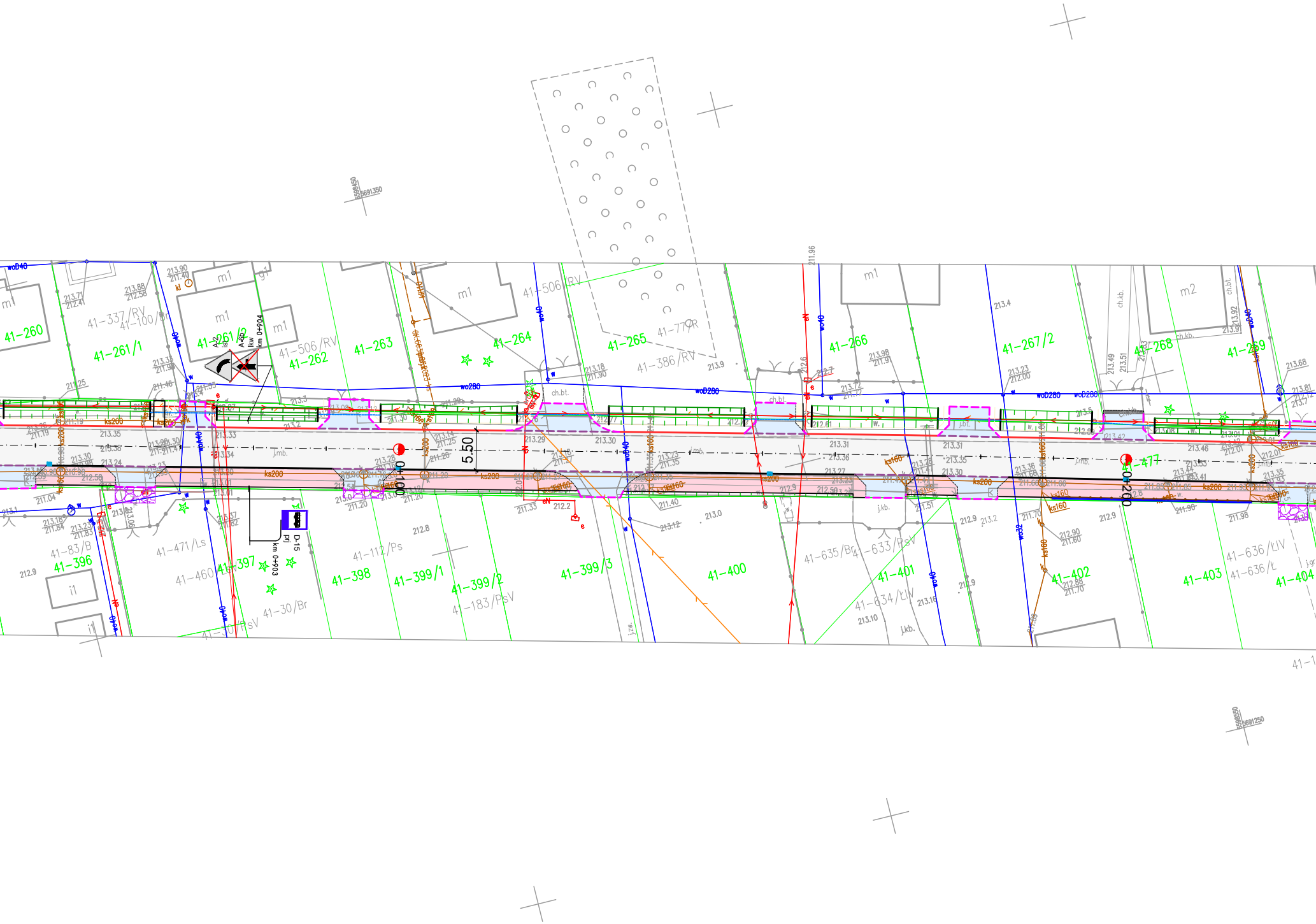
5598450
5691350
41-260
41-261/1
41-261/2
41-262
41-263
41-264
41-265
41-266
41-267/2
41-268
41-269
41-337/RV
41-100/Br
41-506/RV
41-77/R
41-386/RV
m1
m2
g1
ch.bt.
ch.kb.
woD40
woD280
wo280
wo40
ks200
ks160
ks150
j.mb.
5.50
0+100
0+200
41-477
A-2
A-30
km 0+904
D-15
km 0+903
41-83/B
41-396
41-471/Ls
41-460
41-397
41-30/Br
41-30/PsV
41-398
41-112/Ps
41-399/1
41-399/2
41-183/PsV
41-399/3
41-400
41-635/Br
41-633/PsV
41-401
41-634/ŁIV
41-402
41-403
41-636/ŁIV
41-636/Ł
41-404
i1
j.kb.
j.zw.
213.90
213.88
213.71
213.35
213.30
213.29
213.31
213.4
213.9
213.98
213.23
213.68
213.81
212.9
212.8
213.0
213.10
213.16
211.96
5598650
5691250

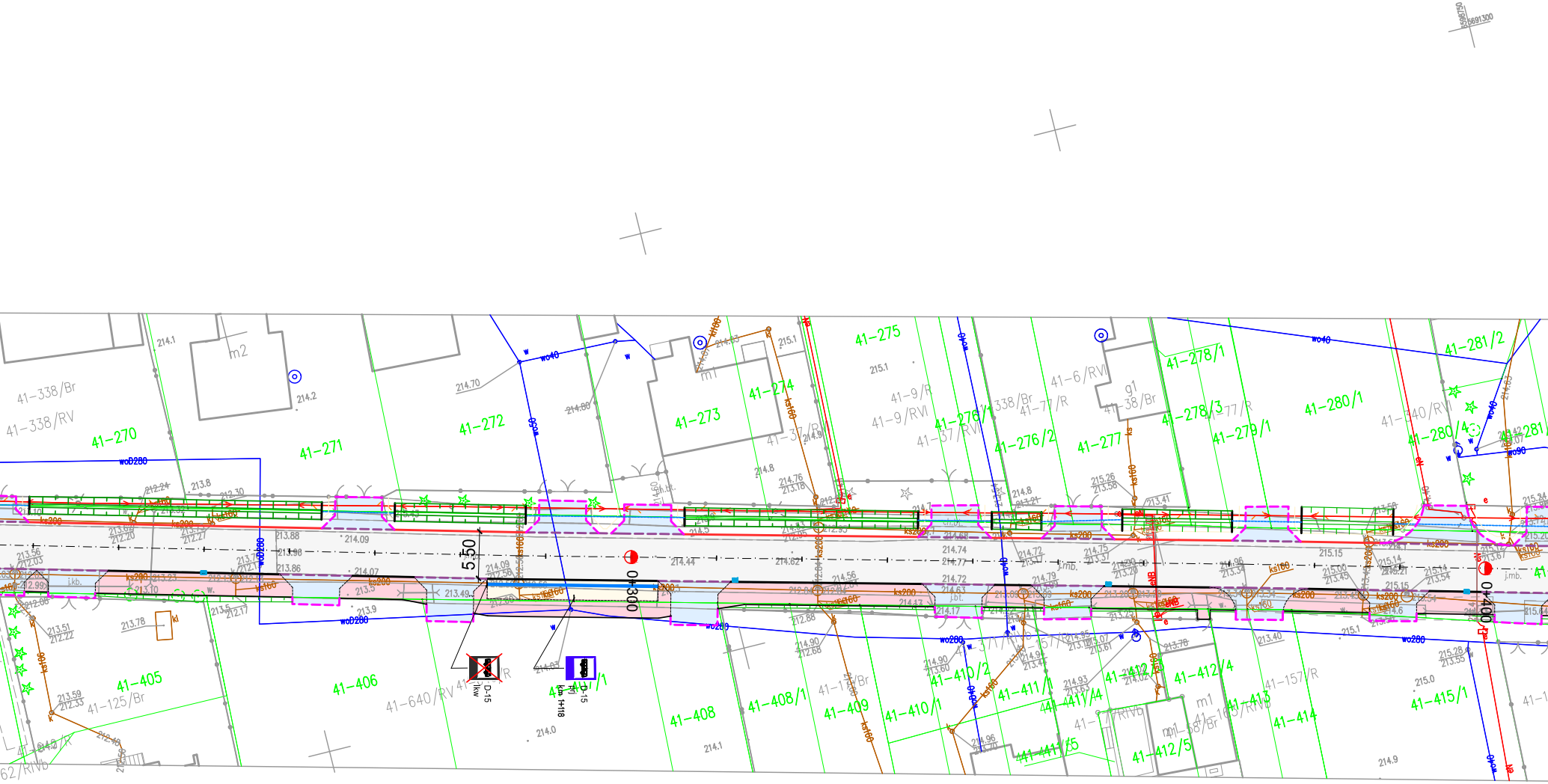
5596750
5691300
41-338/Br
41-338/RV
41-270
41-271
41-272
41-273
41-274
41-275
41-276/1
41-276/2
41-277
41-278/1
41-278/3
41-279/1
41-280/1
41-280/4
41-281/2
41-9/R
41-9/RVI
41-57/RVI
41-37/R
41-6/RVI
41-38/Br
41-77/R
41-340/RVI
41-405
41-125/Br
41-406
41-640/RV
41-408
41-408/1
41-409
41-410/1
41-410/2
41-411/1
41-411/4
41-411/5
41-412/4
41-412/5
41-413
41-414
41-415/1
41-157/R
5.50
0+300
0+400
D-15
kw
km 1+118
woD280
wo40
ks200
ks160
ks100
j.kb.
j.mb.
m1
m2
g1

Poświadczam, że niniejszy dokument został opracowany w wyniku prac geodezyjnych i kartograficznych, których rezultaty zawiera operat techniczny pozytywnie zweryfikowany. Jednocześnie informuję, że jestem świadomy odpowiedzialności karnej za złożenie fałszywego oświadczenia.	
Identyfikator zgłoszenia prac geodezyjnych	GK.6641.3043.2022
Organ służby geodezyjnej, który otrzymał zgłoszenie	STAROSTWO POWIATOWE W BEŁCHATOWIE
Wykonawca prac geodezyjnych	PRO-MGEO Maciej Szmitka
Nr oraz data sporządzenia dokumentu zawierającego wynik pozytywnej weryfikacji	Protokół Weryfikacji GK.6641.3043.2022_2 z dn..06.2023 r.
Imię i nazwisko oraz nr uprawnień zawodowych kierownika prac	inż. Janusz Wójtowicz Nr uprawnień 15813

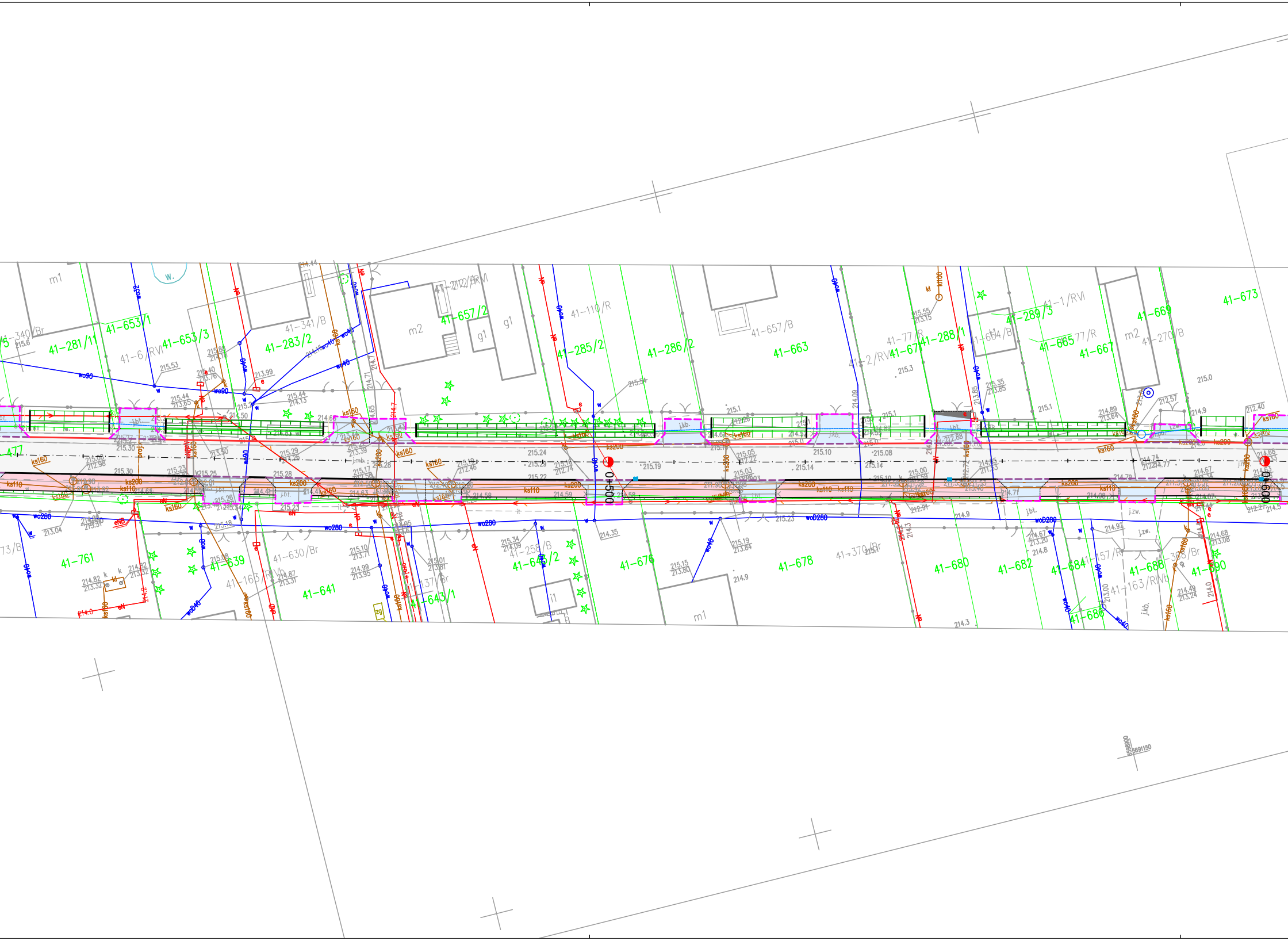
0+500
0+600
41-281/11
41-653/1
41-653/3
41-283/2
41-657/2
41-285/2
41-286/2
41-663
41-67
41-288/1
41-289/3
41-665
41-667
41-669
41-673
41-761
41-639
41-641
41-643/1
41-645/2
41-676
41-678
41-680
41-682
41-684
41-686
41-688
41-690
41-341/B
41-6/RVI
41-110/R
41-657/B
41-77/R
41-2/RVI
41-1/RVI
41-270/B
41-630/Br
41-163/RVb
41-137/Br
41-258/B
41-370/Br
41-157/R
41-368/Br
m1
m2
g1
i1
wo90
wo280
woD280
wo40
ks160
ks200
ks110
eN
gz
j.bt.
j.kb.
j.zw.
215.24
215.19
215.14
215.10
215.08
214.9
215.0
5591150

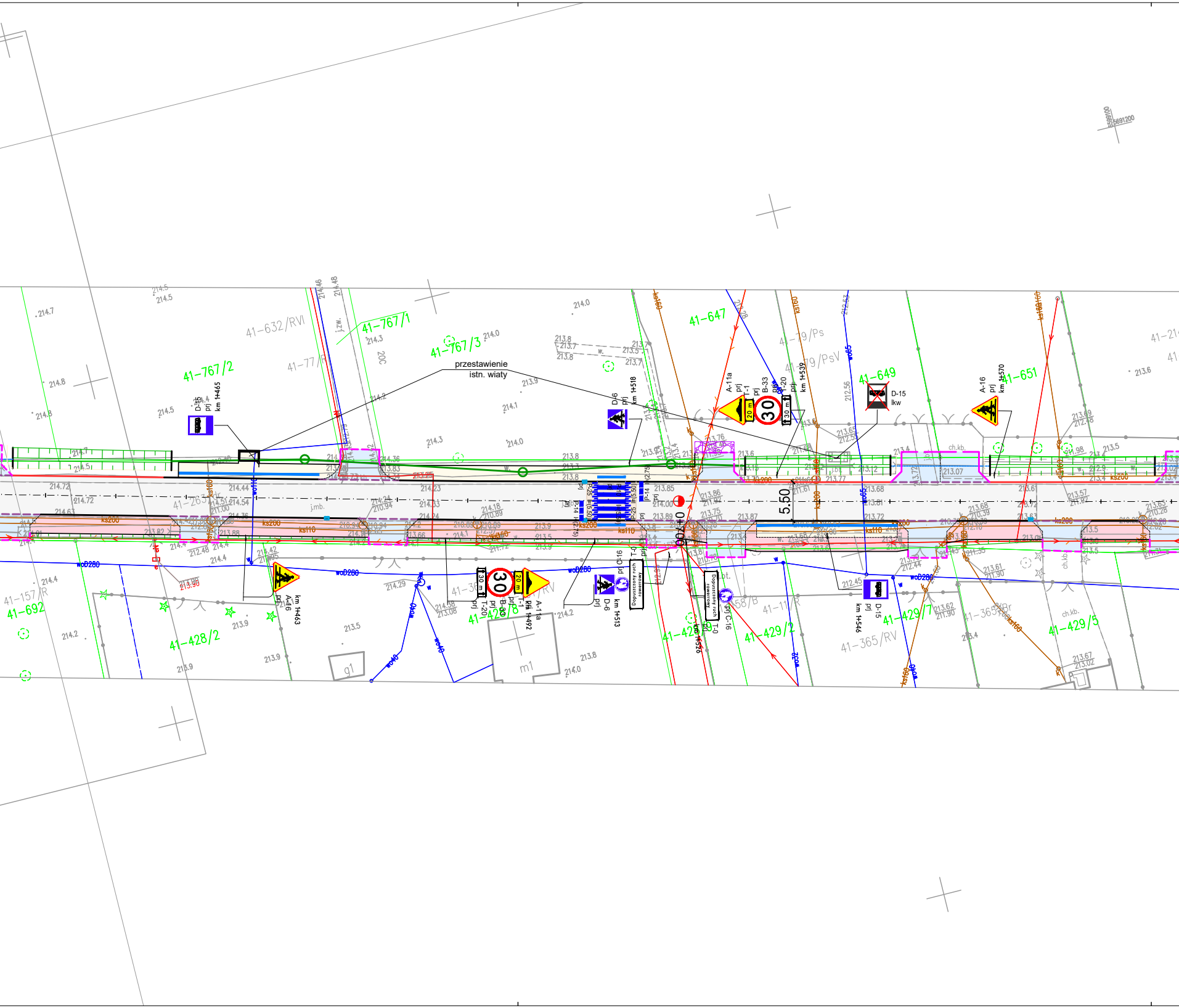

przestawienie
istn. wiaty
41-767/1
41-767/3
41-767/2
41-632/RVI
41-77/R
41-647
41-79/Ps
41-79/PsV
41-649
41-651
41-692
41-157/R
41-428/2
41-429/8
41-429/2
41-429/7
41-429/5
41-365/RV
41-11/R
D-15
lkw
D-15
prj
km 1+465
D-6
prj
km 1+518
A-11a
prj
T-1
20 m
B-33
30
T-20
30 m
km 1+539
A-16
prj
km 1+570
A-16
prj
km 1+463
km 1+492
D-6
prj
km 1+513
C-16
prj
T-0
Dopuszczony ruch rowerowy
km 1+526
D-15
prj
km 1+546
5.50
0+700
P-25
P-14
ks200
ks110
kd160
woD280
w
j.mb.
ch.kb.
g1
m1
5691200
214.7
214.8
214.5
214.0
213.8
213.9
214.3
214.2
213.5
213.6

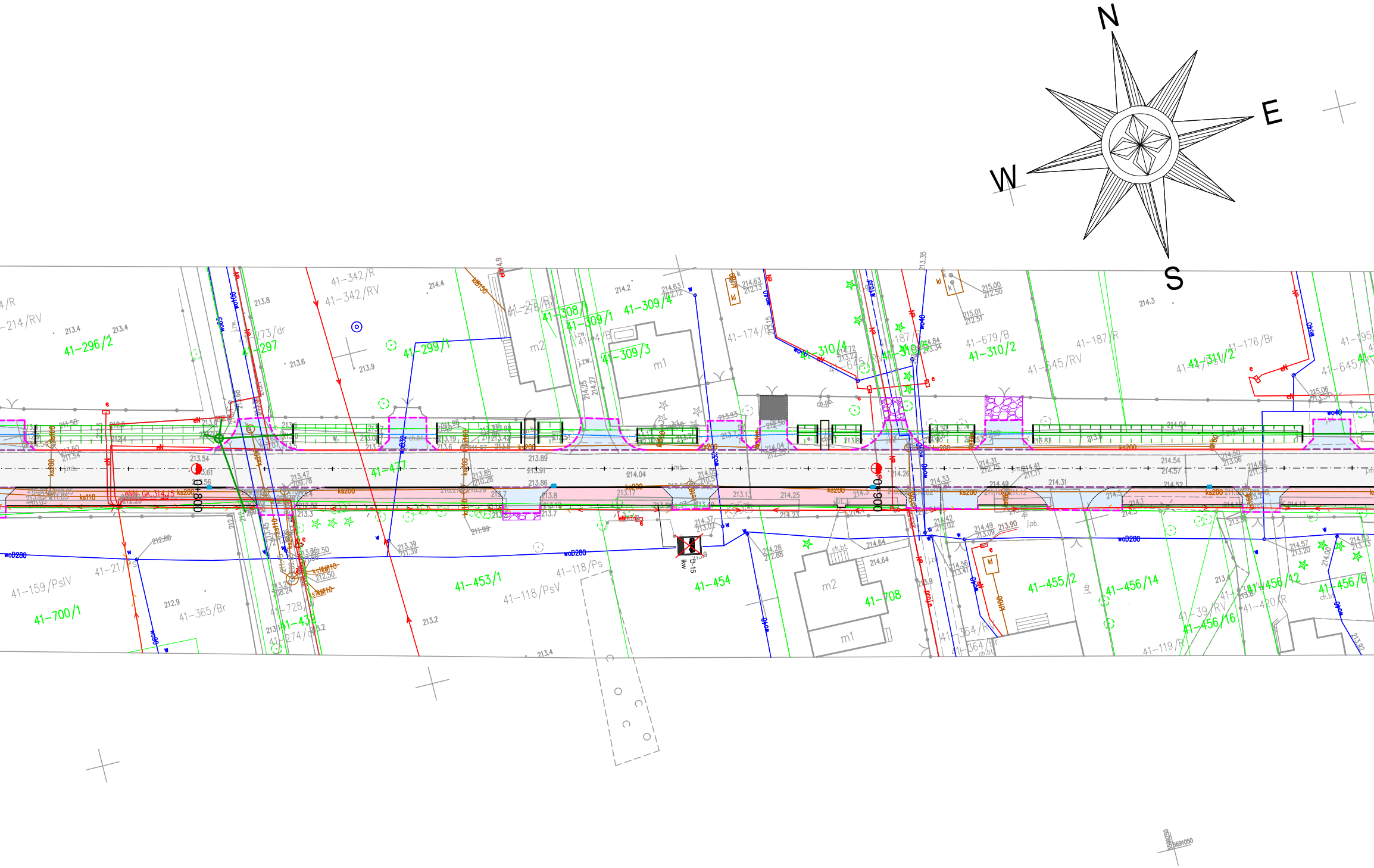
N
E
S
W
41-296/2
41-297
41-299/1
41-308/1
41-309/1
41-309/4
41-309/3
41-310/4
41-310/3
41-310/2
41-311/2
41-342/R
41-342/RV
41-276/Br
41-174/R
41-187/R
41-679/B
41-645/RV
41-176/Br
41-195
41-477
41-453/1
41-454
41-708
41-455/2
41-456/14
41-456/12
41-456/16
41-456/6
41-700/1
41-159/PsIV
41-21/Ps
41-365/Br
41-118/PsV
41-728
41-432
41-274/dr
41-364/R
41-39/RV
41-420/R
41-119/R
0+800
0+900
m1
m2
ch.bt.
j.zw.
j.pb.
D-15
lkw
woD280
ks200
ksf110
wo100
eNN GK 214.15

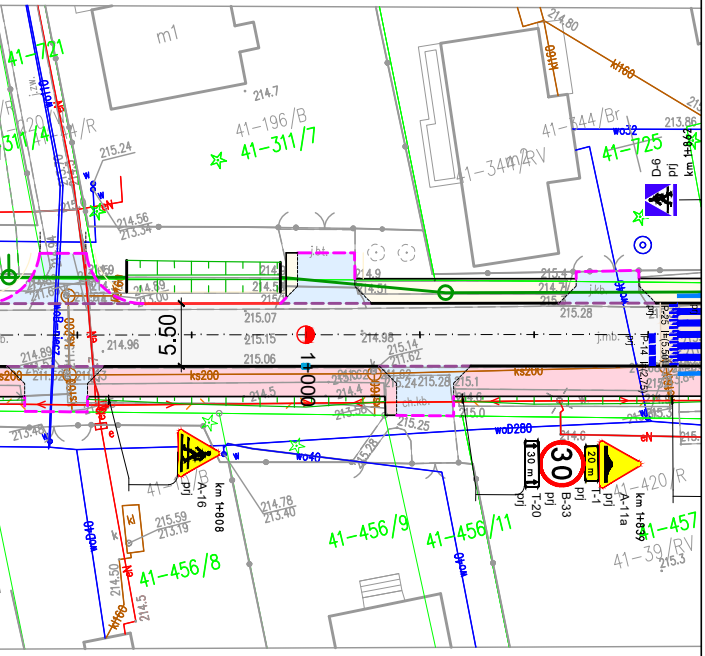

m1
214.7
41-196/B
41-311/7
215.24
214.56
213.34
41-721
41-344/Br
41-725
41-344/2RV
D-6
prj
km 1+862
wo32
213.86
214.80
kt160
5.50
215.07
215.15
215.06
214.96
214.98
215.14
211.62
215.28
1+000
ks200
215.24
215.28
215.1
215.0
215.25
215.28
wo040
woD280
A-16
prj
km 1+808
214.78
213.40
215.59
213.19
41-456/9
41-456/11
41-456/8
30 m
T-20
30
B-33
20 m
T-1
A-11a
km 1+839
41-420/R
41-457
41-39/RV
215.3
214.50
214.5
213.43
214.89

LEGENDA:

— · — proj. oś

━━ proj. krawężnik betonowy

━━ proj. krawędź drogi

╍╍ proj. krawężnik betonowy najazdowy 15x22x100 cm

—— proj. obrzeże chodnikowe 8x30x100 cm

╍╍ proj. opornik betonowy 12x25x100 cm wtopiony

—— proj. pobocze umocnione kruszywem

━━ proj. płyta ostrzegawcza z wypustkami 30x30x8 cm (żółta)

|—| proj. rura pod zjazdem Ø400mm ze ścianką czołową pref.

▭ proj. nawierzchnia bitumiczna jezdni

▭ proj. nawierzchnia bitumiczna wyniesionego przejścia dla pieszych

▭ proj. nawierzchnia zjazdu z kostki betonowej koloru grafitowego

▭ proj. nawierzchnia chodnika z betonowej bezfazowej kostki brukowej koloru czerwonego

▭ proj. nawierzchnia peronu / chodnika z betonowej kostki brukowej koloru szarego

▭ proj. rów drogowy (umocniony płytą ażurową)

━━ proj. palisada betonowa 16x16x120 cm

STOP B-20 prj proj. oznakowanie pionowe

D-6 ist istn. oznakowanie pionowe

D-6 lkw istn. oznakowanie pionowe do likwidacji

━━ proj. oznakowanie poziome

━━ istn. oznakowanie poziome

☰ proj. pasy akustyczne - uspokojenie ruchu

JEDNOSTKA PROJEKTOWA:

MTM INFRASTRUKTURA

MTM Infrastruktura
Brudło, Graczyk, Konowalski sp.k.
pl. 20 Października 14
62-050 Mosina

INWESTOR:

Zarząd Powiatu
Bełchatowskiego
ul. Pabianicka 17/19
97-400 Bełchatów

STADIUM DOKUMENTACJI:

PROJEKT STAŁEJ ORGANIZACJI RUCHU

NAZWA INWESTYCJI:

ROZBUDOWA DROGI POWIATOWEJ
NR 1913E W M. ZDZIESZULICE GÓRNE NA ODC.
OD SKRZYŻOWANIA Z DROGĄ WEWNĘTRZNĄ
DO SKRZYŻOWANIA Z DROGĄ GMINNĄ
W M. KIELCHINÓW

BRANŻA:

DROGOWA

TYTUŁ RYSUNKU:

PLAN ORGANIZACJI RUCHU

OPRACOWAŁ:	PODPIS:
mgr inż. Marcin Konowalski *WKP/0113/POOD/18* *upr. bud. do projektowania bez ograniczeń w specjalności inżynieryjnej drogowej*	

NR REWIZJI:	DATA REWIZJI:	SKALA:	NR RYSUNKU:
1	*06.07.2023*	*1:500*	*01-1*

NAZWA PLIKU:

271_SOR_por.dwg (271_SOR_por-01-1.pdf)